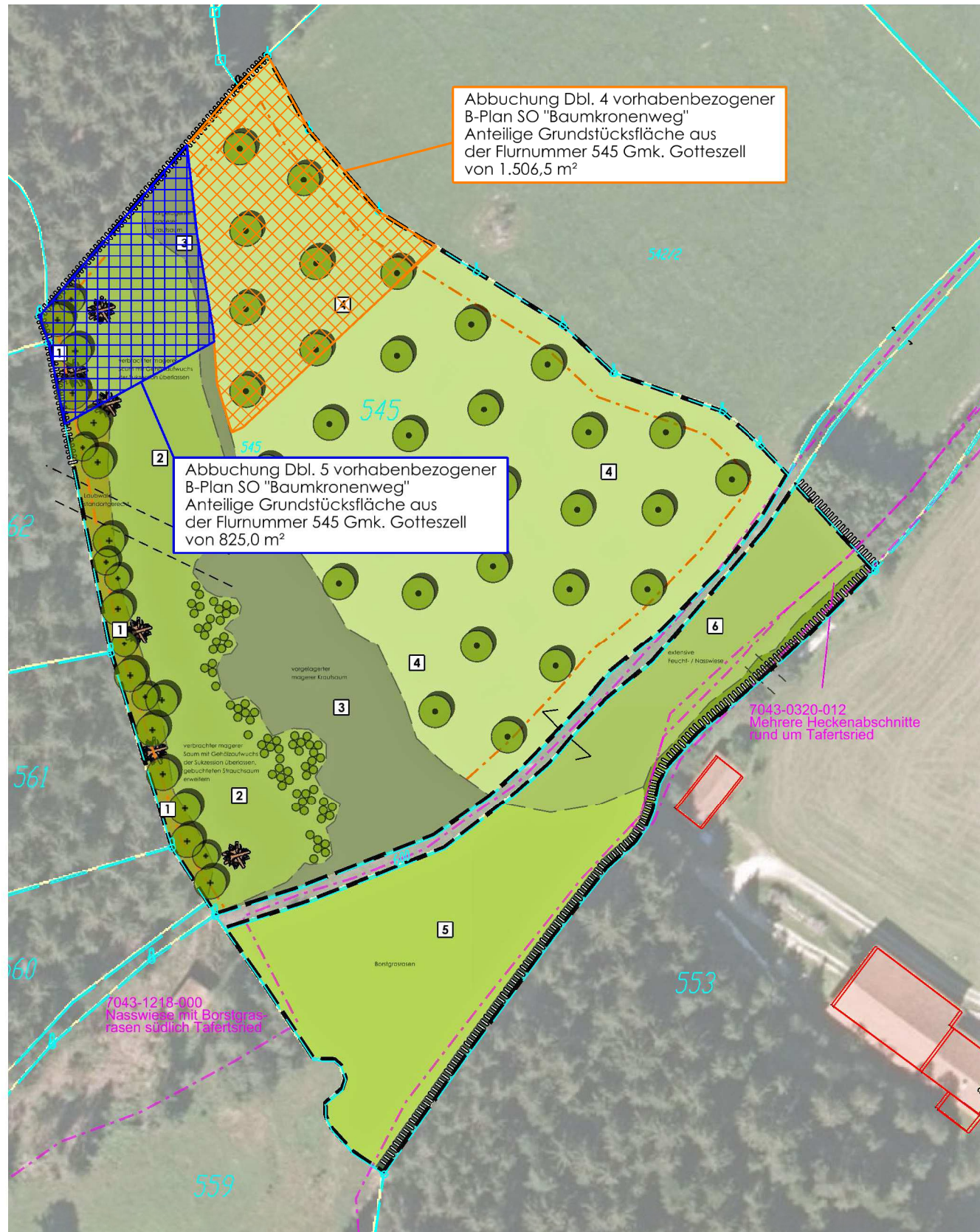


Anlage 3: Abbuchung Ökokonto Waldwipfelweg M 1:1.000

Flurnummer 545, Gemarkung und Gemeinde Gotteszell, Landkreis Regen.



Planauszug Ökokonto "Waldwipfelweg" - Maßnahmenplan - Stand 08.06.2017

Grundlagen:
 Luftbild BayernAtlas, Bayerische Vermessungsverwaltung, 2017
 Digitale Flurkarte, Bayerische Vermessungsverwaltung, 2017




LEGENDE



Umgrenzung Ökokonto Waldwipfelweg.
 Grundstücksfläche:


14.768 m²

Abbuchungen



Abbuchung Deckblatt Nr. 4 vorhabenbez. B-Plan SO "Baumkronenweg",
 Gemeinde Sankt Englmar (nach BauGB):

-1.506,50 m²



Abbuchung Deckblatt Nr. 5 vorhabenbez. B-Plan SO "Baumkronenweg",
 Gemeinde Sankt Englmar (nach BayKompV):

- 825,00 m²



Architekten - Ingenieure GmbH
 Mühlenweg 8
 94347 Ascha
 T 09961 9421 0
 F 09961 9421 29
 ascha@mks-ai.de
 www.mks-ai.de

GEMEINDE SANKT ENGLMAR - DECKBLATT NR. 5 VORHABENBEZOGENER BEBAUUNGS- UND GRÜN- ORDUNGSPLAN SO "BAUMKRONENWEG"

PLANART SATZUNG	PLANNUMMER B 1.3
BAUORT PROJEKT Gemeinde Sankt Englmar Vorhabenbezogener Bebauungs- und Grün- ordnungsplan SO "Baumkronenweg" - Deckblatt Nr. 5 -	PROJEKTNUMMER 2022-67
VERFAHRENSTRÄGER Gemeinde Sankt Englmar Rathausstraße 6 94379 Sankt Englmar	BEGERLINGSBEZIRK Niederbayern
DARSTELLUNG Anlage 3 Abbuchung Ökokonto Waldwipfelweg Flurnr. 545, Gemarkung Gotteszell, Gemeinde Gotteszell nach BayKompV	MAßSTAB 1 : 1.000
BEARBEITET al	GEZEICHNET al
PLANVERFASSER LANDSCHAFTS- ARCHITECTEN ARCHITECT 175 420	PLANGRÖßE DIN A3
DATUM Satzung vom 09.02.2023	